

## ОБЩИНА - СВИЦОВ

### ЗАПОВЕД

№ 768-РД-01-03 / 15.06 2020 г.

Със Заявление с Вх. № 94-З-264/29.01.2021 г. за разрешение за изработване на Подробен устройствен план (ПУП) и одобряване на техническо задание до Кмета на Община Свищов от Стефанов и Стефанова, с адрес: гр. Свищов, ул. « » № 6, вх. , ет. , ап. , в качеството им на заинтересовани лица по чл. 131, ал. 2, т. 1 от ЗУТ и съсобственици на дворно място, урегулирано в урегулиран поземлен имот (УПИ) III – 788, кв. 75 по действащия план на с. Ореш, общ. Свищов, по силата на нот. акт № 118, т. V, рег. № 5954, д. № 543/2014 г. на СРС, вписан в Служба по вписванията с Вх. рег. № 2802, Акт № 109, т. VII, д. № 1278/14 г. при СРС, са поискали изменение на Подробен устройствен план (ПУП) - План за регулация (ПР) на урегулиран поземлен имот (УПИ) III – 788, кв. 75 по действащия план на с. Ореш, за поставяне на регулационните граници на УПИ съобразно имотните му граници, по §8 от Преходните разпоредби (ПР) на ЗУТ.

Проектът за изменение на ПУП – ПР е изготвен въз основа на Заповед № 318-РД-01-03/25.03.2021 г. на Кмета на Община Свищов и одобрено техническо задание.

Проектът за изменение на ПУП – ПР е внесен в Община Свищов за процедуриране и одобрение със Заявление с Вх. № 94-З-652/30.03.2021 г. до Кмета на Община Свищов от Стефанов и Стефанова, гр. Свищов.

За проекта е изпълнена процедурата по чл. 128, ал. 3 от ЗУТ.

С Решение № 488 от заседание на Общински съвет – Свещов, проведено на 27.05.2021 г., Протокол № 29 и Реш. № 3 от Протокол № 4/11.05.2021 г. на Общински експертен съвет по устройство на територията (ОЕСУТ) при Община Свищов, ПУП - ПР е приет с мотиви за одобрение на проекта.

Предвид гореизложеното и на основание чл. 44, ал. 1, т. 13 от ЗМСМА, чл. 129, ал. 2 от Закона за устройство на територията (ЗУТ), във връзка с реда по чл. 136, ал. 1, чл. 128, ал. 3, чл. 134, ал. 2, т. 2 от ЗУТ, Реш. № 3 от Протокол № 4/11.05.2021 г. на ОЕСУТ при Община Свищов и Реш.

**ОДОБРЯВАМ:**

Проект за изменение на Подробен устройствен план (ПУП) – План за регулация (ПР) на урегулиран поземлен имот (УПИ) III – 788, кв. 75 по действащия план на с. Ореш, със съдържание, както следва:

С ПУП – План за регулация:

Обособяват се нови урегулирани поземлени имоти (УПИ) III – 788 и (УПИ) X, кв. 75 по действащия план на с. Ореш, като регулационните граници на УПИ III – 788, кв. 75 по действащия план на с. Ореш се поставят в съответствие с имотните му граници, по §8 от Преходните разпоредби (ПР) на ЗУТ.

Неразделна част от настоящата заповед са 3 бр. чертежи с координатен регистър и обяснителна записка, съставляващи графичната част на заповедта.

Заповедта подлежи на съобщаване на заинтересованите лица по реда на АПК на основание чл. 129, ал. 2 от ЗУТ.

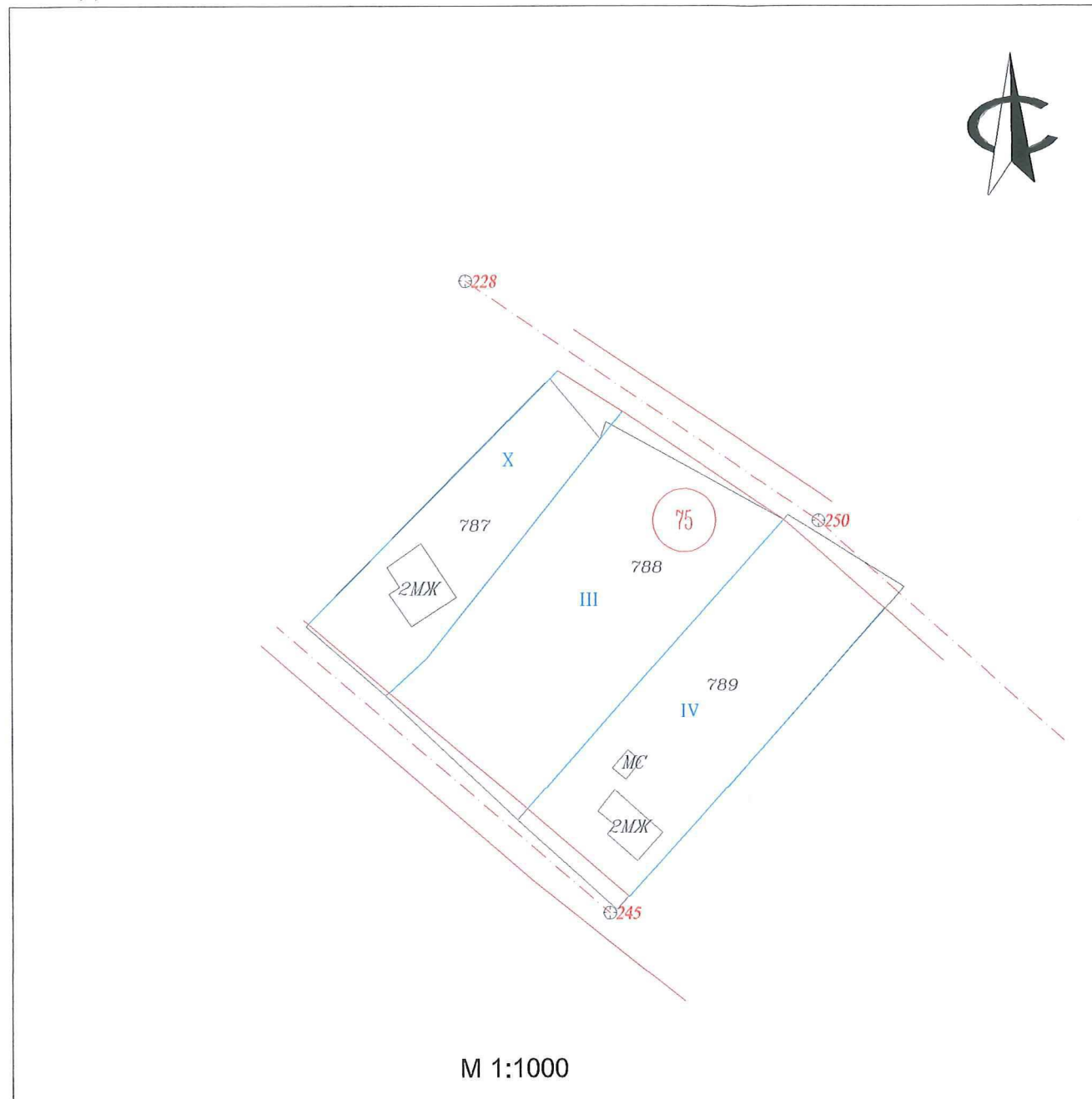
Обжалването на заповедта на основание чл. 215, ал. 1 от ЗУТ пред Великотърновския Административен съд се процедира на основание чл. 215, ал. 4 от ЗУТ в 14 – дневен срок от съобщаването и чрез Община Свищов.

**д-р Анелия Димитрова**    Заличени данни на осн. чл. 2 и следващите от ЗЗЛД  
*За Кмет на Община Свищов*  
(съгласно заповед № 109 РД-01-03/03.02.2020 г.)

Съгласувал:

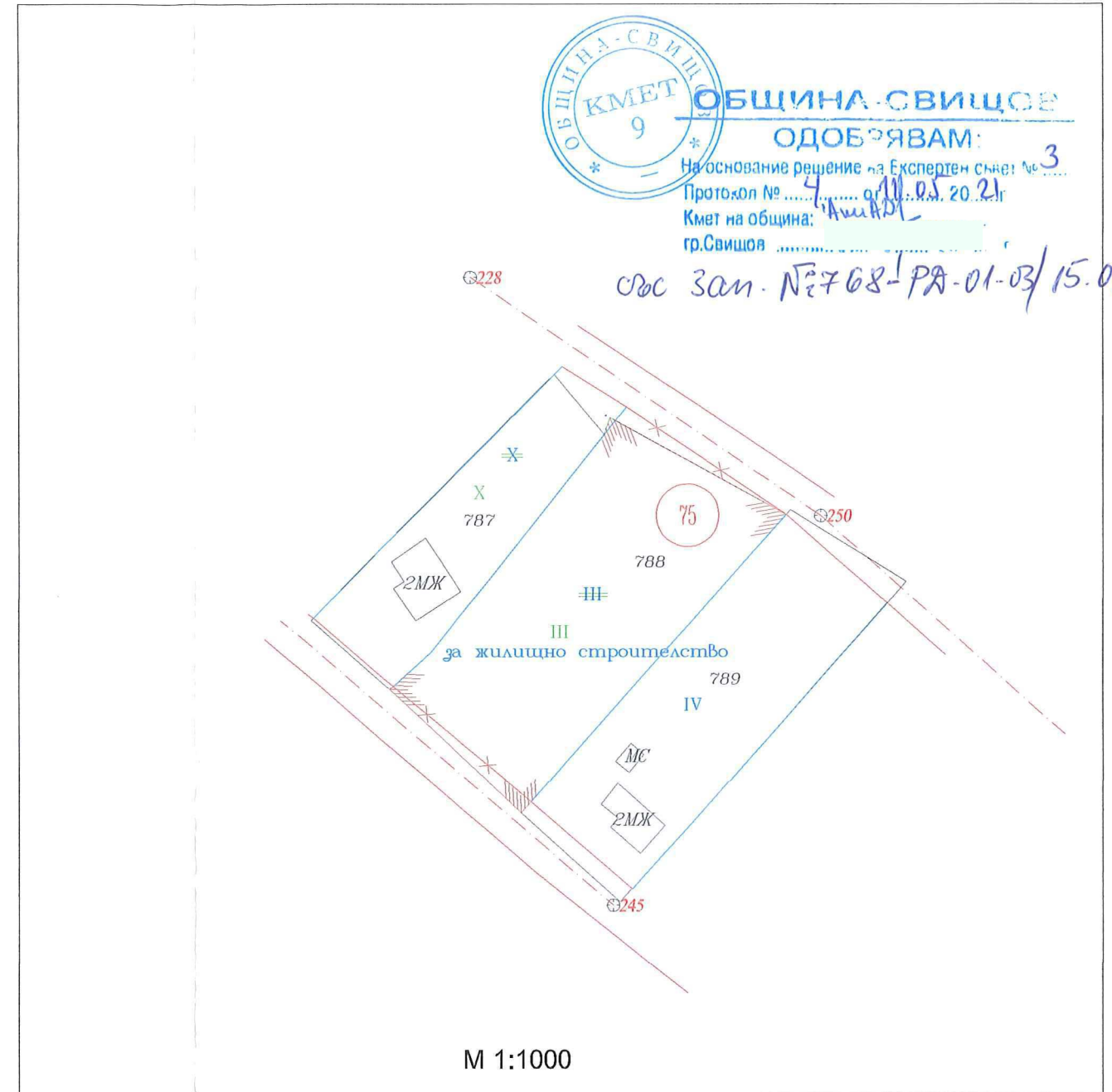
Гл.архитект :  
( арх.Ю. Павлов )

/ДИ



М 1:1000

ДЕЙСТВАЩ ПУП



ОБЩИНА - СВИЩОВ

ОДОБРЯВАМ:

На основание решение на Експертен съвет № 3

Протокол № 4 от 11.05.2021г.


Кмет на Община:

гр.Свищов

свс зам. № 768-РА-01-03/15.06.2021г.

М 1:1000

ПЛАН ЗА РЕГУЛАЦИЯ



ОБЕКТ	Проект за изменение на ПУП-ПР УПИ III и X от кв.75 по ПУП-ПР на с.Ореш, Общ.Свищов		
ЧЕРТЕЖ	План за регулация		
ВЪЗЛОЖИТЕЛ			
ПРОЕКТАНТ		инж. Русанов	М 1:1000
УПРАВИТЕЛ		инж. Русанов	03.2021