

С К И Ц А

№ К08310/16.03.2018 г.

М 1:2000

на имот с номер 028002 в землището на с.ОРЕШ с ЕКАТТЕ 53672, общ.СВИШОВ.

Имотът е собственост на:

1. "ДЖАМБАЗОВ СТРОЙ" ЕООД, БУАСТАТ 203832303, гр.СВИШОВ, ул."Черни връх" №3А,ап.5

Документ: Нотариален акт за продажба № 5 от 29.12.2016 г., том IV, рег. 5178, дело 419, вписване в Служба по вписванията ГР.СВИШОВ, Вх.рег.№ 3826, от 29.12.2016 г., Акт № 166, том X, дело 1929 от 2016 г.

Площ на имота: 26.514 дка. Начин на трайно ползване: Посевна площ

Вид собственост: На юридически лица

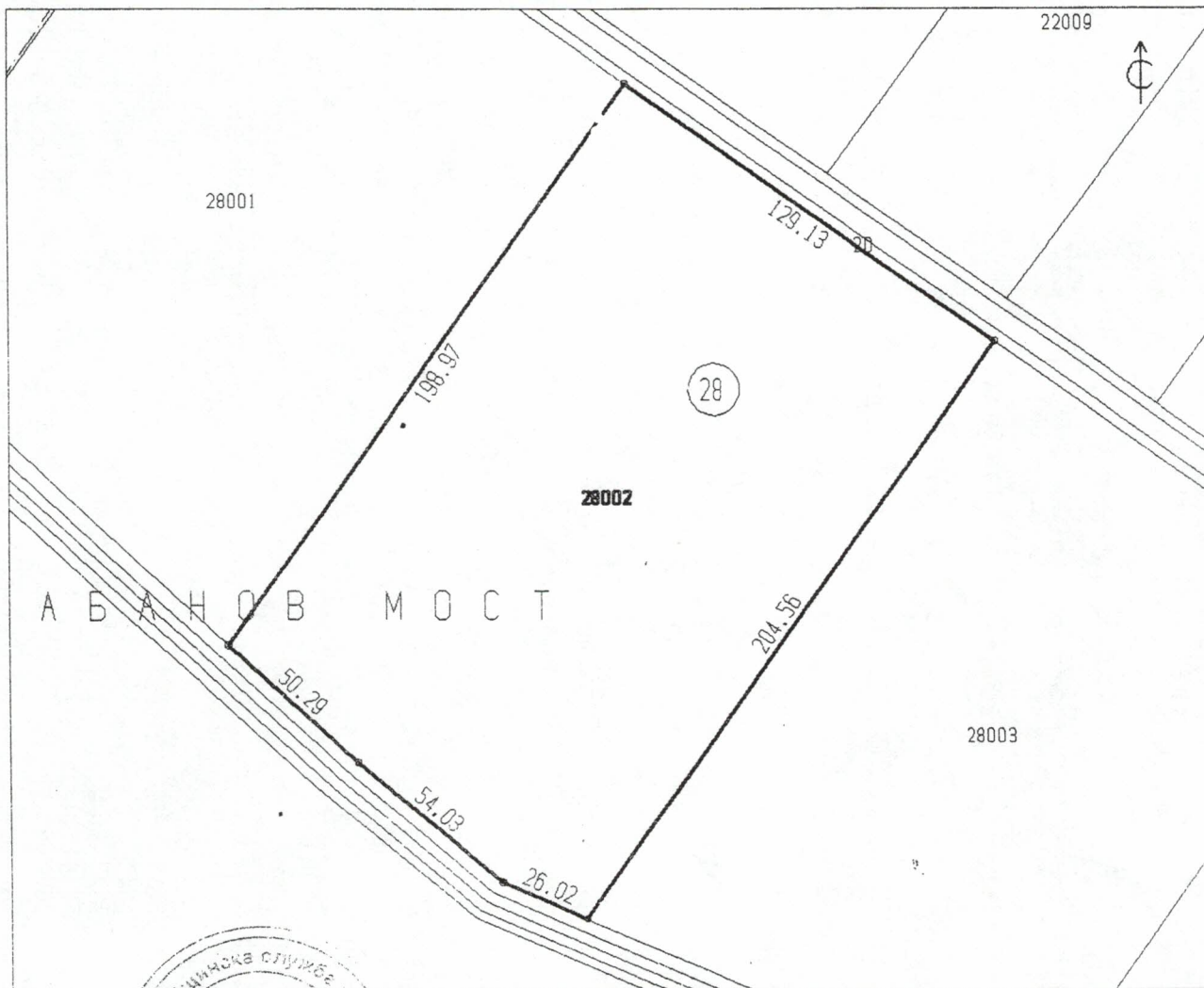
Категория на земята при неполновни условия: Четвърта

Имотът се намира в местността "БАЛАБАНОВ МОСТ" при граници и съседи:

- № 028003, Посевна площ на АНТОН ЙОЗОВ ЙОНКОВ
- № 000402, Полски път на ОБЩИНА СВИШОВ
- № 028001, Посевна площ на СТЕФКА ЯСИФОВА КОЛИПАТКОВА
- № 000020, Полски път на ОБЩИНА СВИШОВ

Върху имота има следните ограничения:

66 Защитена зона за опазване на дивите птици, съгласно чл.6, ал.1, т.3 и т.4 от Закона за биологичното разнообразие. Забраняват се деяности, огределени със заповедта за обявяване на защитената зона и с плана за управление.



Скицата съдържа стр. и има срок на валидност 6 месеца.

Дата: 10.04.2018 г.

СВИШОВ

- / ВЕНЦИСЛАВ ГУТЕВ ГУТЕВ
- / главен експерт
- / ЕМЕА МЕХМЕД ПАВЛОУ
- / НАЧАЛНИК на Общинска служба по земеделие

Камбазов Строй ЕООД

СВИШОВ

ВЯРНО С ОБЩИНА СВИШОВ

Подпис: [Signature]

С К И Ц А

№ К08311/16.03.2018 г.

М 1:1000

на имот с номер **032001** в землището на с.ОРЕШ с ЕКАТТЕ 53672, общ.СВИЩОВ.

Имотът е собственост на:

1. "ДЖАМБАЗОВ СТРОЙ" ЕООД, БУАСТАТ 203832303, гр.СВИЩОВ, ул."Черни връх" №3А, ап.5

Документ: Нотариален акт за продажба № 5 от 29.12.2016 г., том IV, рег. 5178, дело 419, вписване в Служба по вписванията ГР.СВИЩОВ. Вх.рег.№ 3826, от 29.12.2016 г., Акт № 166, том X, дело 1929 от 2016 г.

Площ на имота: **5.213 дка.** Начин на трайно ползване: **Посевна площ**

Вид собственост: **На юридически лица**

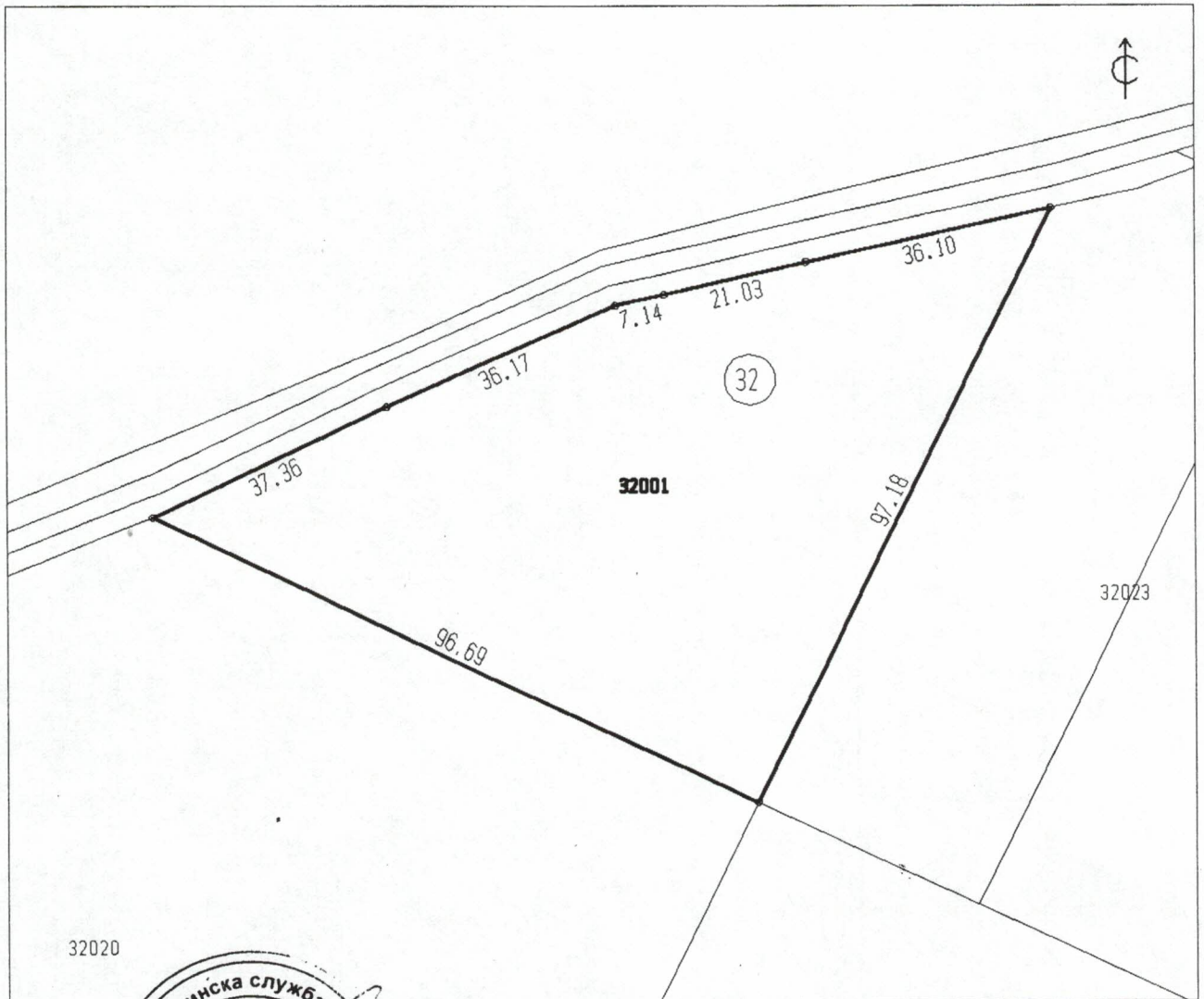
Категория на земята при неполивни условия: **Четвърта**

Имотът се намира в местността "ТАТАРСКО БАЛТО" при граници и съседи:

- № 032023, Посевна площ на ЕТ "ЮЗО КАПЕЛОВ-КАЛИНА"
- № 032021, Полски път на ОБЩИНА СВИЩОВ
- № 032020, Посевна площ на ПЕТЪР ИВАНОВ ГАНЕВ и др.

Върху имота има следните ограничения:

66 Защитена зона за опазване на дивите птици, съгласно чл.6, ал.1, т.3 и т.4 от Закона за биологичното разнообразие. Забраняват се дейности, определени със заповедта за обявяване на защитената зона и с плана за управление.



Скицата съдържа строен план и е валидна в срок от 6 месеца.

Дата: 16.03.2018 г.



- / ВЕНЦИСЛАВ ГУТЕВ ГУТЕВ
- / главен експерт
- / ЕМЕЛ МЕХМЕД ПАВЛОЛУ
- / НАЧАЛНИК на Общинска служба по земеделие



ВЯРНО С ОРГИНАЛА
 Подпис: _____

С К И Ц А

стр. 1 от 1

№ К08312/16.03.2018 г.
М 1:2000

на имот с номер 228008 в землището на с.ОРЕШ с ЕКАТТЕ 53672, общ.СВИШОВ.

Имотът е собственост на:

1. "ДЖАМБАЗОВ СТРОЙ" ЕООД, БУЛСТАТ 203832303, гр.СВИШОВ, ул."Черни връх" №3А,ап.5

Документ: Нотариален акт за продажба № 5 от 29.12.2016 г., том IV, рег. 5178, дело 419, вписване в Служба по вписванията ГР.СВИШОВ. Вх.рег.№ 3826, от 29.12.2016 г., Акт № 166, том X, дело 1929 от 2016 г.

Площ на имота: 11.704 дка. Начин на трайно ползване: Г. главна площ

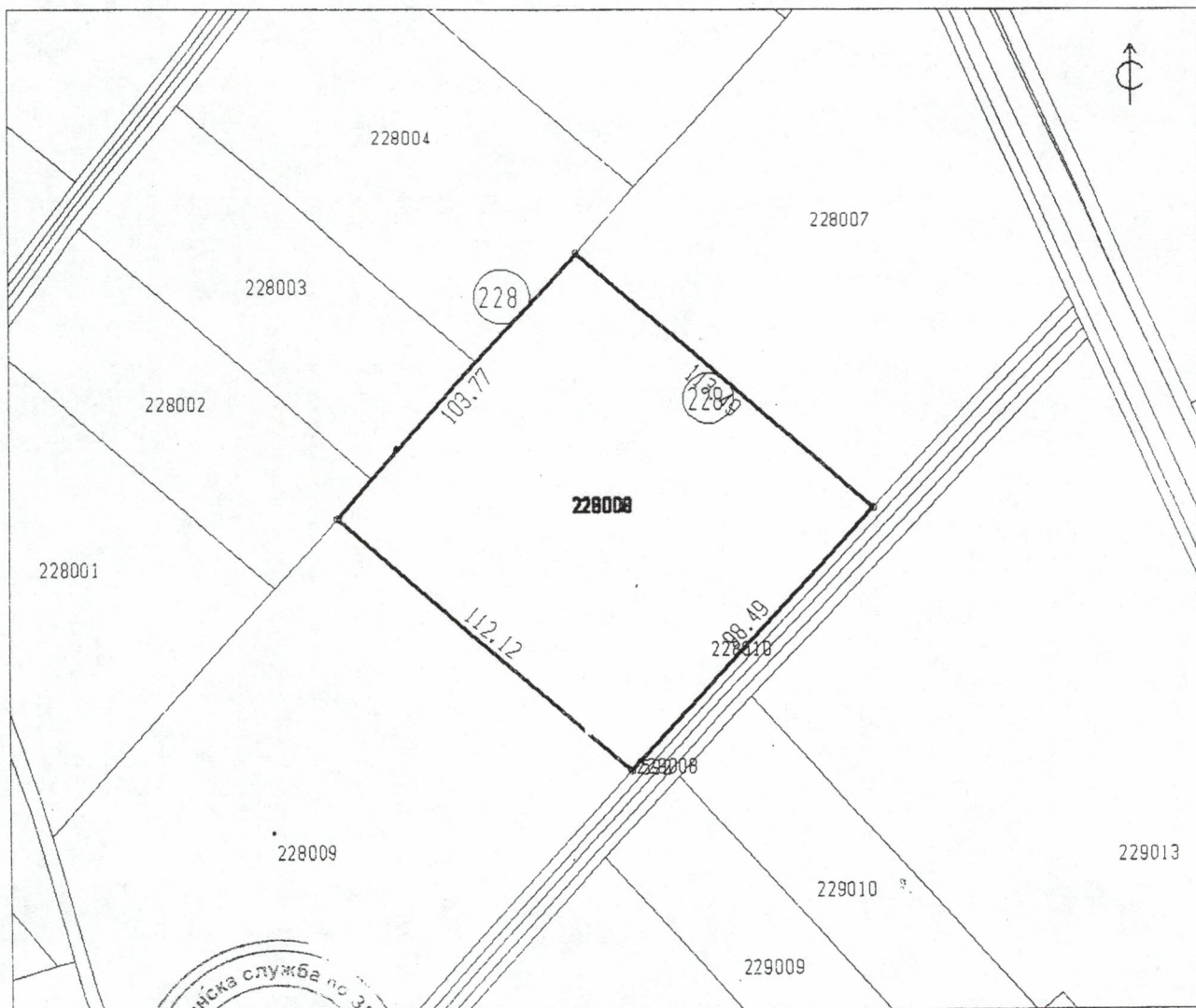
Вид собственост: На юридически лица

Категория на земята при неполивни условия: Четвърта

Имотът се намира в местността "ДЕАИСДАЕ" при граници и съседи:

№ 228007, Посевна площ	на	"СОРТОВИ СЕМЕНА-ЕЛИТ-2001"ЕООД
№ 228010, Полски път	на	ОБЩИНА СВИШОВ
№ 228009, Посевна площ	на	СВЕТАОЗАР ИВАНОВ ДИЧЕВСКИ
№ 228002, Посевна площ	насл. на	АНТОН ПЕТРОВ ПЪНОВ и др.
№ 228003, Посевна площ	на	"СОРТОВИ СЕМЕНА-ИНВЕСТ" АД
№ 228004, Посевна площ	на	ИВАН АВГУСТИНОВ ЧИПРИЯНОВ

Имотът има договор за аренда.



Скицата съдържа минимален срок на аренда 6 месеца.

Дата: 16.03.2018 г.



ВЕНЦИСЛАВ ГУТЕВ ГУТЕВ
/ главен експерт
/ ЕМЕА МЕХМЕД ПАВЛОЛУ
/ НАЧАЛНИК на Общинска служба по земеделие



ВЪРНО С ОБЩИНА
Подпис: [Signature]

С К И Ц А

стр. 1 от 1

№ К08309/16.03.2018 г.

М 1:2000

на имот с номер 017001 в землището на с.ОРЕШ с ЕКАТТЕ 53672, общ.СВИЩОВ.

Имотът е собственост на:

1. "ДЖАМБАЗОВ СТРОЙ" ЕООД, БУАСТАТ 203832J03, гр.СВИЩОВ, ул."Черни връх" №3А,вп.5

Документ: Нотариален акт за дарение № 157 от 29.11.2017 г., том V, рег. 8423, дело 658, вписване в Служба по вписванията ГР.СВИЩОВ, Вх.рег.№ 3259, от 30.11.2017 г., Акт № 138, том VIII, дело 1532 от 2017 г.

Площ на имота: 12.208 дка. Начин на трайно ползване: Посевна площ

Вид собственост: На юридически лица

Категория на земята при неполивни условия: Четвърта

Имотът се намира в местността "ПОПОВА ГРЕДА" при граници и съсед:

№ 017012, Полски път	на	ОБЩИНА СВИЩОВ
№ 017013, Полски път	на	ОБЩИНА СВИЩОВ
№ 017002, Посевна площ	на	ВЕНКА МИХАЙЛОВА КОНОВА
№ 017008, Посевна площ	на	"СОРТОВИ СЕМЕНА-ИНВЕСТ" АД
№ 017009, Посевна площ	на	СЛАВИ КАРЛЕВ СЛАВОВ

Върху имота има следните ограничения:


66 Защитена зона за опазване на дивите птици, съгласно чл.6, ал.1, т.3 и т.4 от Закона за биологичното разнообразие. Забраняват се дейности, определени със заповедта за обявяване на защитената зона и с плана за управление.

Имотът има договор за аренда.



Скицата съдържа 1 стр. и има срок на валидност 6 месеца.

Дата: 16.03.2018 г.



Израбител: / ВЕНЦИСЛАВ ГУТЕВ ГУТЕВ
главен експерт
/ ЕМЕЛ МЕХМЕД ПАВЛОЗЛУ
НАЧАЛНИК на Общинска служба по земеделие

