




РЕПУБЛИКА БЪЛГАРИЯ

Министерство на околната среда и водите

Басейнова дирекция „Дунавски район“

изх. № РР-04-131-(6)
гр. Плевен, 19.03.2020 г.

ДО:
Г-Н ГЕНЧО ГЕНЧЕВ
КМЕТ НА ОБЩИНА СВИЩОВ
5250 ГР. СВИЩОВ
ул. "Цанко Церковски" № 2



КОПИЕ:
Г-Н ВЛАДИМИР МАЛИНОВ
ИЗПЪЛНИТЕЛЕН ДИРЕКТОР НА „БУЛГАРТРАНСГАЗ“ ЕАД
ж.к. "Люлин 2", бул. „Панчо Владигеров“ №66, район Люлин
1336 гр. София

Относно: Съобщение по чл.62а, ал.1 от Закона за водите

УВАЖАЕМИ ГОСПОДИН ГЕНЧЕВ,

На основание чл. 62а, ал. 2 от Закона за водите, приложено, изпращаме Ви за публично обявяване Съобщение на Басейнова Дирекция „Дунавски район“ гр. Плевен по чл. 62а, ал. 1 от Закона за водите.

Съгласно разпоредбата на чл. 62а, ал. 3, т. 1 и т. 2 от Закона за водите, **сте задължен в тридневен срок от получаване на настоящото Съобщение:**


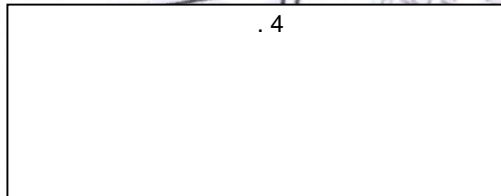
1. Да направите публичното обявяване, като поставите Съобщението на определените за това места;
2. Да уведомите писмено Басейнова Дирекция „Дунавски район“ гр. Плевен за точната дата на обявяването, на адрес: гр. Плевен, ул. "Чаталджа" № 60.

Приложение: съгласно текста.

С уважение,

ИНЖ. ПЕТЪР ДИМИТРОВ

Директор на Басейнова дирекция „Дунавски район“



5800 гр. Плевен, ул. „Чаталджа“ №60
тел.: +359 64 88 51 00, факс: +359 64 80 33 42
e-mail: dunavbd@bddr.org, web: www.bd-dunav.org





РЕПУБЛИКА БЪЛГАРИЯ

Министерство на околната среда и водите

Басейнова дирекция „Дунавски район“

изх. № РР-04-131 - (6)
гр. Плевен, юни 2020 г.

СЪОБЩЕНИЕ

съгласно чл.62а, ал.1 от Закона за водите

На основание чл. 62а, ал. 1, във връзка с чл. 46, ал. 1, т. 1, буква „б“ и чл. 52, ал. 1, т. 4 от Закона за водите (ЗВ) в Басейнова дирекция „Дунавски район“ гр. Плевен е постъпило заявление за откриване на процедура за издаване на разрешително за ползване на воден обект, придружено с изискващите се данни и документи по чл. 60, ал. 1, ал. 2 и ал. 4 от Закона за водите.

1. Цел на заявеното ползване на водния обект: Изграждане на линейна инфраструктура, пресичаща воден обект – газопровод - пресичане при км 21,750 по трасето на газопровода с водния обект, свързано с реализацията на обект: „Преносен газопровод до Свищов“.

2. Водно тяло, в което се предвижда ползването: дере, поречие Дунав, водно тяло (EUCD_RWB) BG1DU000R001.

В мястото на ползване във водния обект протичат:

Максимално водно количество с обезпеченост 1% - $Q_{1\%}=8,49 \text{ м}^3/\text{сек}$,

Максимално водно количество с обезпеченост 10% - $Q_{10\%}=2,48 \text{ м}^3/\text{сек}$.

Максимално водно количество с обезпеченост 50% - $Q_{50\%}=0,30 \text{ м}^3/\text{сек}$

2а. Фактически основания при които се издава разрешителното, включително състояние на водното тяло, определените цели и мерки в действащите ПУРБ и ПУРН, имащи отношения към разрешителното, и друга специфична информация, определен в наредбата по чл.135, ал.1 т.1а.

Заявление вх. № РР-04-131/10.12.2019 г. за откриване на процедура за издаване на разрешително за ползване на воден обект – дере, поречие Дунав, с цел изграждане на линейна инфраструктура, пресичаща воден обект – газопровод - пресичане при км 21,750 по трасето на газопровода с дерето, свързано с реализацията на обект: „Преносен газопровод до Свищов“

Извършена преценка на заявлението по чл. 61 от Закона за водите, при което е установено, че заявлението и приложената документация не отговарят на изискванията на Закона; Уведомяване на заявителя да отстрани недостатъците; След отстраняване недостатъците по преписката от страна на заявителя, на основание чл.60, ал.13, т.4 от Закона за водите (ЗВ) от БДДР е изискана служебно информация от ТД – НАП, за наличие или липса на задължения на юридическото лице - заявител. От Национална агенция за



5800 гр. Плевен, ул. „Чаталджа“ №60
тел.: +359 64 88 51 00, факс: +359 64 80 33 42
e-mail: dunavbd@bddr.org, web: www.bd-dunav.org



приходите е предоставена информация по чл.87, ал.11 от ДОПК, с която уведомяват БДДР, че юридическото лице - заявител няма задължения.

Направена преценка съгласно чл.62, ал.1 от Закона за водите, която е положителна.

Мястото на ползване попада в обхвата на повърхностно водно тяло, категория река от поречие Дунав с име Дунав DURWB001 с код - BG1DU000R001. Географско описание на водното тяло: р. Дунав от границата при Ново село до границата при Силистра.

Водното тяло е оценено в умерен екологичен потенциал и недостигащо добро химично състояние.

Мястото на ползване, не попада в границите на защитена зона (ЗЗ) от мрежата „Натура 2000“ по смисъла на Закона за биологичното разнообразие.

Мястото на ползване не попада в ЗЗ за ПБВ от повърхностни води.

Отчитайки състоянието на повърхностно водно тяло, категория река с код BG1DU000R001, заложената в ПУРБ цел към 2021 г. за това водно тяло е *„Постигане на СКОС за А1 за добър екологичен потенциал до 2021г. (СКОС коригиран с фонов концентрация). Предотвратяване влошаване на екологичния потенциал по останалите елементи за качество. Предотвратяване на замърсяването и запазване на добро химично състояние“*.


Заявеното искане за ползване на повърхностен воден обект – дере/отводнителен канал, с цел изграждане на съоръжение - газопровод не попада в обхвата на ограничителни и/или забранителни мерки, предвидени в ПУРБ, т.е. заявеното ползване е допустимо според Плана за управление на речните басейни (ПУРБ) в Дунавски район за басейново управление на водите 2016-2021 година, приет с Решение № 1110/29.12.2016 г. на Министерски съвет.

Съгласно ПУРН 2016-2021 г. заявеното ползване не попада в район със значителен потенциален риск от наводнения по чл.146г от ЗВ.

В програмата от мерки, заложи в ПУРН 2016 – 2021 г. в Дунавски район няма предвидени забрани и ограничения, касаещи реализирането на заявеното ползване.

3. Системи или съоръжения, чрез които ще се реализира ползването:
Предвиденото пресичане на газопровода с водния обект (пресичане при километраж по газопровода 21+750) ще се осъществи чрез открит способ – с траншея – в траншеята ще се монтира газопроводната тръба с диаметър Ø219,1X5,6мм. Пресичането на газопровода с водния обект ще се осъществи под ъгъл 71° спрямо динамичната ос на течението. Разстояние между горен ръб тръба и дъното на водния обект е 1,80м. С цел укрепване дъното на дерето е предвидена заскалявка на дъното и част от двата бряга с несортирана скална маса, с едрина на скелета 10-20 см. Укрепващия пласт е с дебелина 30 см и площ $S_1=57,54 \text{ м}^2$. Ширината е минимум 2 м извън прокопаната траншея (с 3,19 м основа на обърнатия трапец при 2,07 м дълбочина) в речното легло. Предвидено е и монтиране на бетонови плочи, разположени под дъното на водния обект и на разстояние 0,50 м над газопровода, защитаващи газопроводната тръба от бъдещи почиствания на речното корито.

4. Място на ползване, местност, административно-териториална и териториална единица, код по ЕКАТТЕ: участък от дере, поземлен имот с идентификатор 53196.11.9 по кадастралната карта и кадастралните регистри на с. Овча могила, община Свищов, област Велико Търново, ЕКАТТЕ 53196.



Географски координати на мястото на ползване:
(пресичане № 1 при километраж по газопровода 21+750)

Десен бряг СШ 43° 27' 28,490" ИД 25° 17' 53,220"

Ляв бряг СШ 43° 27' 28,232" ИД 25° 17' 53,180"

5. Проектни параметри на ползването: участък от дере:

- Дължина на участъка – 21,21м;
- Ширина – 2,10м;
- Площ на участъка – 42,23м².

6. Условия, при които би могло да се предостави правото за използване на водите:

6.1. Разрешен режим на ползване: Извън периода на размножаване на рибната фауна април+юни включително.

6.2. Задължения при ползването на водния обект: Да се извърши възстановяване и рекултивиране на засегнатите терени в рамките на ползвания участък.

6.3. Задължение за заплащане на такси и индивидуални показатели за определяне на таксата за предоставеното право на използване на водите: Не се предвижда заплащане на такси, съгласно чл.194 от Закона за водите.

6.4. Задължения за провеждане на собствен мониторинг и специфични изисквания към местата за мониторинг и програмата за мониторинг: Да извърши геодезическо трасиране на мястото на ползване.

6.5. Контролиращ орган: Директорът на Басейнова дирекция „Дунавски район“ гр. Плевен или уповомощени от него длъжностни лица;

6.6. Уведомяване на контролиращия орган:

6.6.1. Да уведоми Басейнова дирекция „Дунавски район“ незабавно – по време на преминаване на големи водни количества при високи вълни, при възникване на аварийни условия или предизвикано замърсяване.

6.6.2. При приключване на дейностите, предмет на разрешителното преди крайния срок на действие на разрешителното.

6.7. Опазване на водите и околната среда:

6.7.1. Да не допуска замърсяване на околната среда и водите с петролни продукти. Зарежданията с горива и подмяната на смазочни материали да става на специална площадка извън водния обект.

6.7.2. Да не се извършва засаждане на дървета и храсти, изхвърляне на отпадъци, предмети и други материали.

6.8. Предоставяне информация за изпълнени дейности:

6.8.1. Ежегодно в срок до 31 март на следващата отчетна година да предоставя на директора на Басейнова дирекция „Дунавски район“ град Плевен доклад за изпълнение на условията в разрешителното.



6.9. Изпълнението на разрешените дейности:

6.9.1. Представянето на разрешително е необходимо условие за одобряване на проекта и издаване на разрешение за строеж по реда на Закона за устройство на територията;

6.9.2. От страна на инвеститора да се упражнява строг контрол и стриктно изпълнение на работния проект;

6.10. Специфични условия на разрешената дейност:

6.10.1. Строителството да се изпълни съгласно одобрен Работен проект за организация и изпълнение на строителството /РПОИС/, включващ план за безопасност и здраве, без нарушаване на възможността за свободно оттичане на водите на водния обект.

6.10.2. При строителството да не се допуска намаляване на напречния профил на водния обект в участъка на ползване. Своевременно да се отстраняват строителните материали и земните маси от коритото на водния обект, като се депонират извън границите на водния обект.

6.10.3. Да се спазват предвидените коти на полагане на съоръженията, без образуване на ями във водния обект, като се опазва съществуващата брегова ивица, намиращата се на нея дървесна растителност.

6.10.4. Да не се извършва изземване на наносни отложения.

6.10.5. Механизацията, чрез която се извършва ползването на водния обект, ежедневно, след приключване на работния ден, да се извежда извън водния обект.

6.10.6. Да се разработи аварийен план за действие при възникване на непредвидими и/или извънредни обстоятелства причинени от природни бедствия или аварийни ситуации по време на ползването на водния обект.

6.10.7. Изкопаните земни маси и строителни отпадъци да се депонират извън района на обекта на място, определено от Община Свищов;

6.11. Предоставяне информация от собствения мониторинг:

6.11.1. Да се изгради трайна опорна и работна геодезическа мрежа в ползвания участък, схема на мрежата с основен репер и подробни точки да се представи в басейнова дирекция.

6.11.2. След приключване изграждането на обекта, съоръженията да се отразят на екзекутиви - ситуация, напречни и надлъжни профили, които да се представят в басейнова дирекция заедно със схема с подробни точки и географски координати.

6.12. Осигуряване достъп при осъществяване на контрол на разрешителното и предоставяне на необходимите документи, данни, сведения, справки и обяснения, свързани с разрешеното ползване и предмета на проверката:

6.12.1. Титулярът на разрешителното е длъжен да допуска по всяко време контролиращия орган до мястото на ползване с оглед извършването на контрол на изпълнението на условията на разрешителното;

6.12.2. Титулярът на разрешителното е длъжен да представя на контролиращия орган необходимите документи, данни, сведения, справки и обяснения, свързани с разрешеното ползване и предмета на проверката.

6.13. Продължаване на разрешителното:



6.13.1. Продължаване срока на действие на разрешителното се извършва по реда на чл.78 от Закона за водите, като молбата за продължаване срока на действие на разрешителното се подава пред органа, който го е издал, **не по-късно от изтичането му;**

6.13.2. Изменението на разрешителното се извършва по реда на чл.72+чл.77 от Закона за водите.

6.13.3. Прекратяване на действието на разрешителното се извършва по реда и при условията на чл.79 от Закона за водите.

6.14. Отнемане на: разрешителното:

6.14.1. Отнемане на разрешителното може да се постанови, включително и за:

- Осъществяване на водоземане и/или ползване извън целите, посочени в разрешителното.

- Нарушаване условията на разрешителното.

- Неупражняване на права, предоставени с разрешителното, в определения в него срок.

- Неупражняване на права в определените в разрешителното параметри на използването.

6.14.2. Отнемането може да се отнася до част от ползването, в който случай Директора на басейнова дирекция „Дунавски район” гр. Плевен определя тази част.

6.14.3. Отнемането на разрешителното при констатирани нарушения на целите, параметрите и на което и да е от условията за отнемане, при които е разрешено ползването на водния обект, не освобождава титуляра на разрешителното от административно наказателна отговорност по чл.200 от Закона за водите.

7. Място за представяне на писмени възражения или предложения от заинтересованите лица: Басейнова Дирекция „Дунавски район” гр. Плевен, ул. „Чаталджа” № 60.

Съгласно чл.64, ал.1, т.2 и т.3 от ЗВ заинтересованите лица могат да възразят срещу издаването на Разрешителното или да предложат условия, при които същото да бъде издадено, с оглед гарантиране на лични или обществени интереси, **в 14 дневен срок от обявяване на съобщението.**

. 4

ИНЖ. ПЕТЪР ДИМИТРОВ

Директор на Басейнова дирекция „Дунавски район”

. 4

