


"ДРАГАЖЕН ФЛОТ - ИСТЪР" АД

5250 – Свищов, ул. "Дунав" № 12, тел. 0631/ 60339, тел./факс 0631/ 60 341
E-mail:dfistar@abv.bg www.df-istar.com

Изх. №78

Свищов, 23.04.2026 г.



ДО
РИОСВ
ВЕЛИКО ТЪРНОВО

Относно: Ползване на воден обект р. Дунав, с цел изземване на наносни отложения от км 552.000 до км 551.500

Приложено, Уведомление за инвестиционно приложение.

Моля да ни информирате за необходимите действия, които трябва да предприемем, по реда на глава шеста от Закона за опазване на околната среда.

Приложение: съгласно текста

С уважение,

.4

РУМЕН ЙОРДАНОВ
Изпълнителен директор
"Драгажен флот – Ист

Приложение № 5 към чл. 4, ал. 1 от
Наредбата за условията и реда за извършване на
оценка на въздействието върху околната среда

ДО
ДИРЕКТОРА НА
РИОСВ - ВЕЛИКО ТЪРНОВО

УВЕДОМЛЕНИЕ

за инвестиционно предложение

от „ДРАГАЖЕН ФЛОТ – ИСТЪР“ АД
Свищов, ул. Дунав №10, тел. 063160341

(име, адрес и телефон за контакт)

Свищов, ул. Дунав №12
(седалище)

Пълен пощенски адрес:
5250 Свищов, ул. Дунав №10

Телефон, факс и ел. поща (e-mail):
0888316772; dfistar@abv.bg dfistar1997@gmail.com

Управител или изпълнителен директор на фирмата възложител:
ИД-Румен Йорданов

Лице за контакти:
Румен Йорданов; Нелка Шопова 0888 316 773

УВАЖАЕМИ Г-Н/Г-ЖО ДИРЕКТОР,

Уведомяваме Ви, че „ДРАГАЖЕН ФЛОТ – ИСТЪР“ АД
има следното инвестиционно предложение:
„Изземване на наносни отложения от река Дунав в участък от км 552,000 до км
551,500“

Характеристика на инвестиционното предложение:

1. Резюме на предложението
(посочва се характерът на инвестиционното предложение, в т.ч. дали е за ново
инвестиционно предложение, и/или за разширение или изменение на производствената
дейност съгласно приложение № 1 или приложение № 2 към Закона за опазване на
околната среда (ЗООС)
Инвестиционното предложение се състои в изземване на наносни отложения от р. Дунав с
плаващо техническо средство /дълбачка „Струма“/ и се товари в баржа или със самоходен
товарен кораб „ЕОС“.

Изземва се равномерно, на ивици, без образуване на ями. Наноса се транспортира по реката. Разтоварва се в пристанище Свищов на склад. Пристанището е с концесионер "Драгажен флот Истър" АД, гр. Свищов.

Разширение на производствената дейност. От ИА "Проучване и поддържане на река Дунав" – Русе има издадени:

- Разрешително №РВО-28/11.01.2013 г. за изземване на наносни отложения в участък от км 556.100 до км 553.500 на р. Дунав;

- Разрешително №РВО-57/02.09.2025 г. за изземване на наносни отложения в участък от км 557.500 до км 556.100 на р. Дунав .

2. Описание на основните процеси, капацитет, обща използвана площ; необходимост от други свързани с основния предмет спомагателни или поддържащи дейности, в т.ч. ползване на съществуваща или необходимост от изграждане на нова техническа инфраструктура (пътища/улици, газопровод, електропроводи и др.); предвидени изкопни работи, предполагаема дълбочина на изкопите, ползване на взрив:

Основните процеси са изземване, транспортиране и складиране на наносни отложения. За реализиране на инвестиционното предложение не са необходими други спомагателни или поддържащи дейности, освен основните.

Предвижда се за изземване около 5 000 м³/годишно наноси.

Обща използвана водна площ на полигона 110 478 м².

3. Връзка с други съществуващи и одобрени с устройствен или друг план дейности в обхвата на въздействие на обекта на инвестиционното предложение, необходимост от издаване на съгласувателни/разрешителни документи по реда на специален закон; орган по одобряване/разрешаване на инвестиционното предложение по реда на специален закон:

За реализиране на инвестиционното предложение е необходимо получаване на Разрешително по реда на чл. 46, ал.1, т. 4 от Закона за водите за изземване на наносни отложения от коритото на р. Дунав. Компетентен орган за издаване на Разрешителното, на основание чл. 52, ал. 1, т. 2 от Закона за водите е ИА „ППД“ – Русе.

4. Местоположение:

(населено място, община, квартал, поземлен имот, като за линейни обекти се посочват засегнатите общини/райони/кметства, географски координати или правоъгълни проекционни UTM координати в 35 зона в БГС2005, собственост, близост до или засягане на елементи на Националната екологична мрежа (НЕМ), обекти, подлежащи на здравна защита, и територии за опазване на обектите на културното наследство, очаквано трансгранично въздействие, схема на нова или промяна на съществуваща пътна инфраструктура)

Местоположението на участъка за добив на наносни отложения обхваща част от коритото на р. Дунав от км 552,000 до км 551,500.

Участъкът за ползване е на разстояние до бряг и фарватер:

- в горния край на кариерата – минимално разстояние от българския бряг 150 м, а максимално разстояние 250 м;

- в долния край на кариерата – минимално разстояние от българския бряг 150 м, максимално 400 м.

На българския бряг е землището на община Свищов, област Велико Търново.

Географските координати са посочени в таблица 1.

Географски координати WGS-84 на граничните точки на кариерата		
От км 552.000 до км 551.500		
№	Ширина-В	Дължина-Л
1	43°37'11.79"	25°22'30.46"
2	43°37'09.95"	25°22'58.70"
3	43°37'02.04"	25°22'56.35"
4	43°37'08.56"	25°22'29.62"
Площ на ползване 110 478 кв.м		

Таблица 1 - Географски координати WGS-84 на граничните точки на кариерата

Няма засягане на: елементи на Националната екологична мрежа (НЕМ), обекти, подлежащи на здравна защита, и територии за опазване на обектите на културното наследство, очаквано трансгранично въздействие, схема на нова или промяна на съществуваща пътна инфраструктура

5. Природни ресурси, предвидени за използване по време на строителството и експлоатацията:

(включително предвидено водоземане за питейни, промишлени и други нужди - чрез обществено водоснабдяване (ВиК или друга мрежа) и/или водоземане или ползване на повърхностни води и/или подземни води, необходими количества, съществуващи съоръжения или необходимост от изграждане на нови)

Инвестиционното предложение е свързано с добив на природни материали - наноси от река Дунав. Не се предвижда водоземане или ползване на вода от ВиК мрежа.

6. Очаквани вещества, които ще бъдат емитирани от дейността, в т.ч. приоритетни и/или опасни, при които се осъществява или е възможен контакт с води:

Не се очаква емитиране на приоритетни и/или опасни вещества, при които се осъществява или е възможен контакт с вода.

7. Очаквани общи емисии на вредни вещества във въздуха по замърсители:

Не се очаква изпускане на общи емисии на вредни вещества в атмосферния въздух.

8. Отпадъци, които се очаква да се генерират, и предвиждания за тяхното третиране:

При реализация на инвестиционното предложение не се очаква да се генерират отпадъци, различни от разрешените на дружеството. Те ще се събират на площадката на дружеството в пристанище Свищов.

9. Отпадъчни води:

(очаквано количество и вид на формираните отпадъчни води по потоци (битови, промишлени и др.), сезонност, предвидени начини за третирането им (пречиствателна станция/съоръжение и др.), отвеждане и заустване в канализационна система/повърхностен воден обект/водоплътна изгребна яма и др.)

При реализация на инвестиционното предложение не се очаква да се формират отпадъчни води.

10. Опасни химични вещества, които се очаква да бъдат налични на площадката на предприятието/съоръжението, както и капацитета на съоръженията, в които се очаква те да са налични:

(в случаите по чл. 99б ЗООС се представя информация за вида и количеството на опасните вещества, които ще са налични в предприятието/съоръжението съгласно приложение № 1 към Наредбата за предотвратяване на големи аварии и ограничаване на последствията от тях)

При реализация на инвестиционното предложение не се очаква да се генерират опасни химични вещества.

I. Моля да ни информирате за необходимите действия, които трябва да предприемем, по реда на глава шеста ЗООС.

Моля, на основание чл. 93, ал. 9, т. 1 ЗООС да се проведе задължителна ОВОС, без да се извършва преценка.

II. Друга информация (не е задължително за попълване)

Моля да бъде допуснато извършването само на ОВОС (в случаите по чл. 91, ал. 2 ЗООС, когато за инвестиционно предложение, включено в приложение № 1 или в приложение № 2 към ЗООС, се изисква и изготвянето на самостоятелен план или програма по чл. 85, ал. 1 и 2 ЗООС) поради следните основания (мотиви): -

Прилагам:

1. Документи, доказващи обявяване на инвестиционното предложение на интернет страницата на възложителя, ако има такава, и чрез средствата за масово осведомяване или по друг подходящ начин съгласно изискванията на чл. 95, ал. 1 от ЗООС.

2. Документи, удостоверяващи по реда на специален закон, нормативен или административен акт права за инициране или кандидатстване за одобряване на инвестиционно предложение.

3. Други документи по преценка на уведомятеля:

3.1. допълнителна информация/документация, поясняваща инвестиционното предложение;

3.2. картен материал, схема, снимков материал в подходящ мащаб.

4. Електронен носител - 1 бр.

- Желая писмото за определяне на необходимите действия да бъде издадено в електронна форма и изпратено на посочения адрес на електронна поща.

- Желая да получавам електронна кореспонденция във връзка с предоставяната услуга на посочения от мен адрес на електронна поща.

- Желая да получа крайния документ:

- лично на място
- чрез лицензиран пощенски оператор
- по куриер

.4

Дата: 23.04.2026 г.

Уведомятел:

(подпис)



О Б Я В А

от „Драгажен флот – Истър“ АД
град Свищов, ул. „Дунав“ №12

На основание чл. 4, ал. 2 от Наредба за условията и реда за извършване на оценка на въздействието върху околната среда

У В Е Д О М Я В А М Е

Всички заинтересовани физически и юридически лица за следното инвестиционно предложение:

„Изземване на наносни отложения от река Дунав в участък от км 552,000 до км 551,500“

Всички, които желаят да изразят становища, мнения и препоръки могат да го направят писмено на адреса на дружеството или в РИОСВ-Велико Търново, п.к. 5002, ул. „Н. Габровски“ №68.



Публикуване на обява

[Отпечатай](#) | [Затвори](#)

Подател: ДРАГАЖЕН ФЛОТ ИСТЪР АД <dfistar@abv.bg>

Дата: 22.04.2026 13:46

Получател: dunavskodelo@abv.bg

Прикачени файлове: И П обява.docx Обява.pdf

Здравейте,

Моля за публикуване във вестника на прикачения файл:

Обява за инвестиционно предложение.

Р. Йорданов
Изп. директор
0888 316 772



РЕПУБЛИКА БЪЛГАРИЯ
МИНИСТЕРСТВО НА ТРАНСПОРТА И СЪОБЩЕНИЯТА

ИЗПЪЛНИТЕЛНА АГЕНЦИЯ
ПРОУЧВАНЕ И ПОДДЪРЖАНЕ НА РЕКА ДУНАВ



20.4.2026 г.

X BO-17 #1/20.04.2026

Per. №

Signed by: TEODORA ILIYANOVA IGNATOVA

ДО
Г-Н РУМЕН ЙОРДАНОВ
„ДРАГАЖЕН ФЛОТ - ИСТЪР“ АД
УЛ. „ДУНАВ“ №12
5250 ГР. СВИЩОВ



Относно: Издаване схема за части от река Дунав, във връзка с разполагане на технически съоръжения с цел извършване на драгажна дейност.

УВАЖАЕМИ ГОСПОДИН ЙОРДАНОВ,

Във връзка с Ваше заявление с вх. № BO-17/17.04.2026 г. за издаване на схема за части от река Дунав за разполагане на технически съоръжения с цел извършване на драгажна дейност, с предложено от Вас местоположение на участъка, на основание чл. 15, т. 10, и т. 18, чл. 22, т. 8 от Устройствен правилник на Изпълнителна агенция „Проучване и поддържане на р. Дунав”,

издавам схема в участък от река Дунав от km 552.000 до km 551.500.

Участъкът за ползване е с площ 110 478 m², а местоположението му е обозначено с 4 точки с географски координати, указани на схемата и добавени разстояния до бряг и фарватер за по-голяма яснота:

- в горния край на кариерата – минимално разстояние от българския бряг 150 m, а максимално разстояние 250 m;
- в долния край на кариерата - минимално разстояние от българския бряг 150 m, максимално 400 m.

Обръщам внимание, че издадената схема за ползване на воден обект - р. Дунав с цел изземване на наносни отложения следва да бъде използвана в срок до 3 месеца от датата на издаването ѝ. В случай, че не бъде приложена към Заявление за издаване на разрешително за ползване на воден обект, за същия участък може да бъде издадена схема на друго юридическо лице или едноличен търговец.



7000 РУСЕ ул. "СЛАВЯНСКА" № 6
Изп.ДИРЕКТОР: 082/823130 Гл.СЕКРЕТАР: 082/823132
E-mail: appd@appd-bg.org www.appd-bg.org



Издадената схема не е разрешително за ползване на воден обект с цел изземване на наносни отложения от река Дунав.

Приложение: *схема в мащаб 1:20000 – 1 бр.*

С УВАЖЕНИЕ,

20.4.2026 г.





X Ivelin Zanev

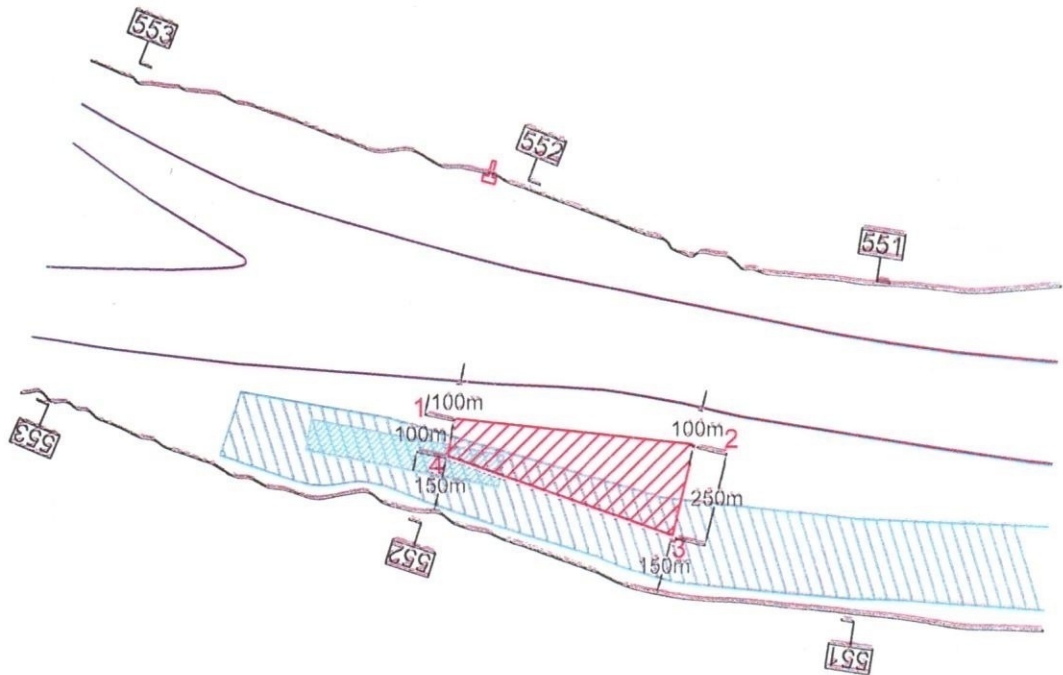

инж. Ивелин Занев
изпълнителен директор на ИАПД
Signed by: Ivelin Ventsislavov Zanev

**ВЯРНО С ЕЛЕКТРОННО
ПОДПИСАНИЯ ОРИГИНАЛ**

ЛЕГЕНДА

Географски координати WGS-84 на граничните точки на кариерата от км 552.000 до км 551.500		
№	Ширина-В	Дължина-L
1	43°37'11.79"	25°22'30.46"
2	43°37'09.95"	25°22'58.70"
3	43°37'02.04"	25°22'56.35"
4	43°37'08.56"	25°22'29.62"
Площ за ползване: 110 478 кв.м		

	Фарватер
	Участък за ползване
	Котвена стоянка
	Зона за водомоторен спорт /от км 552.500 до км 547.000/



М 1: 20 000

СХЕМА

на участък за ползване на воден обект
с цел изземване на наносни отложения от р.

Изготвил:
/инж. Пл. Стефанов/

Директор ДПКГ
/инж. Ив. Тодоров/

Директор Д...
/инж. Хр. Енчев/

Схемата е неразделна част от писмо № ВО-17#1/20.04.2026г.

Издадената схема не е разрешително за ползване на воден обект
с цел изземване на наносни отложения от река Дунав.