



РЕПУБЛИКА БЪЛГАРИЯ

Министерство на околната среда и водите

ОБЩИНА - СВИЦОВ  
Регистрационен индекс и дата

24.00-499 / 28.07.2023г.

.4

Дирекция „Дунавски район“

Изх.

гр. П.

г.

ДО:

Г-Н ГЕНЧО ГЕНЧЕВ

КЪМЕТ НА ОБЩИНА СВИЦОВ

5250 ГР. СВИЦОВ

ул. „Цанко Церковски“ № 2

КОПИЕ:

Г-Н РУМЕН РОМАНОВ

ПРЕДСТАВЛЯВАЩ ЕТ „КАЛИ 89 – РУМЕН РОМАНОВ“

5000 ГР. ВЕЛИКО ТЪРНОВО

ул. „Христо Смирненски“ № 2, вх. А

Относно: Съобщение по чл.62а, ал.1 от Закона за водите

**УВАЖАЕМИ Г-Н ГЕНЧЕВ,**

На основание чл.62а, ал.2 от Закона за водите, приложено, изпращаме Ви за публично обявяване Съобщение на Басейнова Дирекция „Дунавски район“ гр. Плевен по чл.62а, ал.1 от Закон за водите.

Съгласно разпоредбата на чл.62а, ал.3, т.1 и т.2 от Закона за водите, **сте задължен в тридневен срок от получаване на настоящото Съобщение:**

1. Да направите публично обявяване, като поставите Съобщението на определените за това места;
2. Да уведомите писмено Басейнова Дирекция „Дунавски район“ гр. Плевен за точната дата на обявяването, на адрес: гр. Плевен, ул. „Чаталджа“ № 60.


Приложение: съгласно текста.

С уважение,

**ИНЖ. РУМЕЛИЯ ПЕТРОВА**

Директор на Басейнова дирекция „Дунавски район“

.4



5800 гр. Плевен, ул. „Чаталджа“ №60  
тел.: +359 64 88 51 00  
e-mail: [dunavbd@bddd.bg](mailto:dunavbd@bddd.bg), web: [www.bd-dunav.bg](http://www.bd-dunav.bg)





# РЕПУБЛИКА БЪЛГАРИЯ

Министерство на околната среда и водите

Басейнова дирекция „Дунавски район“

Изх. № РР-01-56-(<sup>5</sup>)  
Плевен, .....2023 г.

## СЪОБЩЕНИЕ

съгласно чл. 62а, ал. 1 от Закона за водите

На основание чл. 62а, ал. 1, във връзка с чл. 44, ал. 1 и ал. 2 и чл. 52, ал. 1, т. 4 от Закона за водите (ЗВ) в Басейнова дирекция „Дунавски район“ гр. Плевен е постъпило заявление за откриване на процедура за издаване на разрешително за водовземане, придружено с изискващите се данни и документи по чл. 60, ал. 1, ал. 2 и ал. 3 от Закона за водите.

**1. Цел на заявеното използване на водите:** промишлено водоснабдяване.

**2. Водно тяло, в което се предвижда използване на водите:** река Дунав, поречие Дунав, водно тяло с код **BG1DU000R001**.

**2а.** Заявление с вх. № РР-01-56/08.06.2023 г. за откриване на процедура за издаване на разрешително за водовземане от повърхностен воден обект – река Дунав, поречие Дунав, чрез изградени съоръжения, с цел промишлено водоснабдяване, с място на водоползване: Миячно-сортировъчна инсталация, находяща се в поземлен имот с идентификатор ПИ 10118.147.13 по КККР на с. Вардим, община Свищов, област Велико Търново;

Извършена преценка на заявлението по чл. 61 от Закона за водите, при което е установено, че заявлението и приложената документация отговарят на изискванията на Закона.

На основание чл.60, ал.13, т.4 от Закона за водите (ЗВ) от БДДР е изискана служебно информация от ТД – НАП, за наличие или липса на задължения на юридическото лице - заявител. От Национална агенция за приходите е предоставена информация по чл.87, ал.11 от ДОПК, с която уведомяват БДДР, че юридическото лице - заявител **няма задължения**.

На основание чл.60, ал.13, т.4 от Закона за водите (ЗВ) от БДДР е изискана служебно информация от Общини Велико Търново и Свищов, за наличие или липса на задължения на юридическото лице - заявител. От Общини Велико Търново и Свищов е предоставена информация по чл.87, ал.11 от ДОПК, с която уведомяват БДДР, че юридическото лице - заявител **няма задължения**.

Извършена е проверка относно наличие/липса на задължения на юридическото лице - заявител към ПУДООС с влязъл в сила АУПДВ, при което е установено, че заявителят **няма задължения**.

**Направена преценка, съгласно чл.62, ал.1 от Закона за водите, която е положителна.**

Преценката по чл.62, ал.1 от Закона за водите се извършва спрямо План за управление на речните басейни (ПУРБ) 2016 – 2021 г., приет с Решение № 1110/ 29.12.2016 г. на Министерски съвет и План за управление на риска от наводнения (ПУРН) 2016 – 2021, приет с Решение № 1104/ 29.12.2016 г. на Министерски съвет, които на основание чл. 159, ал. 3, на ЗИД на ЗВ (ДВ бр. 20 от 11.03.2022 г.), се прилагат до приемане на актуализирани планове.



5800 гр. Плевен, ул. „Чаталджа“ №60  
тел.: +359 64 88 51 00  
e-mail: [dunavbd@bddd.bg](mailto:dunavbd@bddd.bg), web: [www.bd-dunav.bg](http://www.bd-dunav.bg)





Мястото на водоземане попада в обхвата на повърхностно водно тяло, категория река от поречие Дунав с име Дунав DURWB001 с код - BG1DU000R001. Географско описание на водното тяло: р. Дунав от границата при Ново село до границата при Силистра.

Водното тяло е оценено в умерен екологичен потенциал и недостигащо добро химично състояние.

Мястото на ползване, не попада в границите на защитена зона (ЗЗ) от мрежата „Натура 2000“ по смисъла на Закона за биологичното разнообразие.

Мястото на ползване не попада в ЗЗ за ПБВ от повърхностни води.

Отчитайки състоянието на повърхностно водно тяло, категория река с код BG1DU000R001, заложената в ПУРБ цел към 2021 г. за това водно тяло е „Постигане на СКОС за А1 за добър екологичен потенциал до 2021г. (СКОС коригиран с фонова концентрация). Предотвратяване влошаване на екологичния потенциал по останалите елементи за качество. Предотвратяване на замърсяването и запазване на добро химично състояние“.

Заявеното искане за водоземане от повърхностен воден обект – река Дунав не попада в обхвата на ограничителни и/или забранителни мерки, предвидени в ПУРБ, т.е. заявеното ползване е допустимо според Плана за управление на речните басейни (ПУРБ) в Дунавски район за басейново управление на водите 2016-2021 година, приет с Решение № 1110/29.12.2016 г. на Министерски съвет.

Съгласно ПУРН 2016-2021 г. заявеното ползване попада в район със значителен потенциален риск от наводнения по чл.146г от ЗВ – РЗПРН с код BG1\_APSFR\_DU\_001.

В програмата от мерки, заложи в ПУРН 2016 – 2021 г. в Дунавски район няма предвидени забрани и ограничения, касаещи реализирането на заявеното ползване.

### 3. Системи или съоръжения, чрез които ще се реализира използването:

- **Вододобивна система**, разположена на плаваща платформа изградена в р. Дунав, състояща се от хоризонтална помпа Випом 12E32. Изборът на помпата е направен в съответствие с техническите характеристики на Миячно-сортировъчната инсталация, която е с максимален капацитет  $Q \leq 10$  л/сек;

- **Миячно-сортировъчна инсталация (МСИ);**

4. Място на водоземане: В участък от река Дунав между:

T.1. с географски координати: СШ 43° 36' 46,12" и ИД 25° 28' 44,22"

T.2. с географски координати: СШ 43° 36' 47,21" и ИД 25° 28' 44,22"

в землището на с. Вардим с ЕКАТТЕ 10118, община Свищов, област Велико Търново.

5. Място на използване на водите, местност, административно-териториална и териториална единица, код по ЕКАТТЕ: Миячно-сортировъчна инсталация (МСИ) в ПИ 10118.147.13 по КККР на с. Вардим, община Свищов, област Велико Търново.

6. Проектни- параметри на използването:

- Разрешено водно количество – до 10 л/сек;

- лимит на ползваната вода – 27 300 м<sup>3</sup>/год.

7. Условия, при които би могло да се предостави правото за използване на водите:

7.1. Задължения за провеждане на собствен мониторинг и специфични изисквания към местата за мониторинг и програмата за мониторинг:

7.1.1. Да се извършва ежемесечно наблюдение и периодичен отчет на ползваните водни обеми, по цели. В края на всяка календарна година да изпраща в Басейнова дирекция „Дунавски район“ гр. Плевен справка – отчет за ползваните водни количества.

7.1.2. Да се вземат веднъж годишно, от мястото на водоземане водни проби от Акредитирана лаборатория, за качествата водите във водния обект. Задължителните за анализ физични и химични показатели на водата за напояване са: рН, електропроводимост;



5800 гр. Плевен, ул. „Чаталджа“ №60  
 тел.: +359 64 88 51 00  
 e-mail: [dunavbd@bddd.bg](mailto:dunavbd@bddd.bg), web: [www.bd-dunav.bg](http://www.bd-dunav.bg)





разтворен кислород; азот- нитратен; азот-нитритен; амониев азот; ортофосфати /като P/; общ азот; общ фосфор; БПК<sub>5</sub>; алуминий, съгласно изискванията на Наредба № 1/ 29.04.2011 г. (ДВ, бр. 34/ 2011 г.) "За мониторинг на водите". Протоколите от извършените водни проби да се изпращат в Басейнова дирекция „Дунавски район” гр. Плевен.

**7.2. Задължение за заплащане на такси и индивидуални показатели за определяне на таксата за предоставеното право на използване на водите:**

7.2.1. Съгласно чл.194, ал.1, т.1, б „а” за правото на водовземане се заплаща такса на базата на използваното водно количество, по цели.

7.2.2. Ежегодно към 31 януари на следващата година титулярът на разрешителното, определя и декларира дължимата такса по образеца, утвърден от Министъра на околната среда и водите и обявен на интернет страниците на Басейновата дирекция и на Министерството на околната среда и водите.

7.2.3. Внася определените такси в срок до 15 февруари на следващата година по бюджетната сметка на Басейнова дирекция, като в платежния документ посочва номера на разрешителното, периода, за който се внася таксата и че същите са по Закона за водите.

**7.3. Използване на водите и водните обекти в съответствие с целите, параметрите и условията на тяхното предоставяне:**

7.3.1. Титулярът на разрешителното е длъжен да използва отнетото от водния обект водно количество в съответствие с посочените в разрешителното цели, при спазване на посочените в разрешителното параметри – разрешено водно количество и лимит на ползваната вода и при спазване на всички условия, при които е предоставено правото на използване на водите.

**7.5. Монтиране на измервателни устройства за измерване на ползваните за различни цели водни обеми в определения в разрешителното срок:**

7.5.1. Да се монтират необходимите измервателни устройства за отчитане на използваната вода;

7.5.2. Титулярът на разрешителното следва да поддържа в изправност измервателните устройства за целия срок на действие на разрешителното.

**7.6. Недопускане нарушаване на обществени интереси и придобити права, упражнявани по отношение на водните обекти и водностопанските системи и съоръжения:**

7.6.1. Разрешителното не дава право на компенсации при възникване на приоритетно водовземане;


**7.7. Уведомяване на контролиращия орган за датата на монтиране на измервателното устройство:**

7.7.1. Да се уведоми своевременно Басейнова дирекция „Дунавски район” гр. Плевен за датата на монтиране на измервателните устройства. Басейнова дирекция да състави протокол, удостоверяващ изправността на монтираните измервателни устройства, в съответствие с нормативните изисквания и да направи отчет на показанията.

**7.8. Уведомяване на контролиращия орган за неизправност на монитираното измервателно устройство в определения в разрешителното срок:**

7.8.1. При установяване на неизправност на монтираните измервателни устройства, титулярът на разрешителното е длъжен да уведоми писмено контролиращия орган, относно датата на установяване на неизправността.

**7.9. Предоставяне на директора на басейновата дирекция на доклад за изпълнението на условията, посочени в разрешителното, в срок до 31 март на следващата отчетна година:**



5800 гр. Плевен, ул. „Чаталджа” №60  
 тел.: +359 64 88 51 00  
 e-mail: [dunavbd@bddr.bg](mailto:dunavbd@bddr.bg), web: [www.bd-dunav.bg](http://www.bd-dunav.bg)





7.9.1. Титулярът на разрешителното предоставя на Директора на Басейнова дирекция „Дунавски район” гр. Плевен, доклад за изпълнението на условията, посочени в разрешителното, в срок до 31 март на следващата отчетна година.

**7.10. Предоставяне на информация от собствения мониторинг:**

7.10.1. Да се съставят ежемесечно протоколи за ползваните водни обеми, които да се изпращат в Басейнова дирекция „Дунавски район” гр. Плевен, в края на всяка календарна година.

7.10.2. Да представи в Басейнова дирекция Дунавски район резултатите от провеждания физико-химичен мониторинг в срок от 15 дни, считано от изготвяне на протоколите за мониторинг.

**7.11. Осигуряване на достъп при осъществяване на контрол на разрешителното и предоставяне на необходимите документи, данни, сведения, справки и обяснения, свързани с разрешеното водовземане и с предмета на проверката:**

7.11.1. Титулярът на разрешителното е длъжен да допуска по всяко време контролиращия орган до мястото на ползване с оглед извършването на контрол на изпълнението на условията на разрешителното;

7.11.2. Титулярът на разрешителното е длъжен да представя на контролиращия орган необходимите документи, данни, сведения, справки и обяснения, свързани с разрешеното водовземане и предмета на проверката.

**7.12. Други изисквания, съобразени със спецификата на водовземането:**

7.12.1. Да поддържа в изправност измервателните устройства за целия срок на действие на разрешителното. В случай, че се установи неизправност на измервателните устройства се заплаща такса за водовземане на база разрешено водно количество за периода на неизправност или ако този период не може да бъде установен – от последната проверка на Басейнова дирекция „Дунавски район” гр. Плевен до момента на възстановяване на изправността му.

7.12.2. Заустването да се приведе в съответствие с изискванията на Закона за водите и подзаконовите нормативни актове.

**7.13. Продължаване на разрешителното:**

7.13.1. Продължаване срока на действие на разрешителното се извършва по реда на чл.78 от Закона за водите, като молбата за продължаване срока на действие на разрешителното се подава пред органа, който го е издал, подадена преди изтичане срока на действие на разрешителното;

7.13.2. Изменението на разрешителното се извършва по реда на чл.72÷чл.77 от Закона за водите;

7.13.3. Прекратяване на действието на разрешителното се извършва по реда и при условията на чл.79 от Закона за водите.

**7.14. Отнемане на разрешителното:**

7.14.1. Отнемане на разрешителното може да се постанови, включително и за:


7.14.1.1. Осъществяване на водовземане и/или ползване извън целите, посочени в разрешителното.

7.14.1.2. Нарушаване условията на разрешителното.

7.14.1.3. Неупражняване на права, предоставени с разрешителното, в определения в него срок.

7.14.1.4. Неупражняване на права в определените в разрешителното параметри на използването.

7.14.2. Отнемането може да се отнася до част от водовземането и/или ползването, в който случай Директора на басейнова дирекция „Дунавски район” гр. Плевен определя тази част.



5800 гр. Плевен, ул. „Чаталджа” №60  
 тел.: +359 64 88 51 00  
 e-mail: [dunavbd@bddr.bg](mailto:dunavbd@bddr.bg), web: [www.bd-dunav.bg](http://www.bd-dunav.bg)



7.14.3. Отнемането на разрешителното при констатирани нарушения на целите, параметрите и на което и да е от условията за отнемане.

**8. Място за представяне на писмени възражения или предложения от заинтересованите лица:** Басейнова Дирекция „Дунавски район“ гр. Плевен, ул. “Чаталджа” № 60.

Съгласно чл. 64, ал. 1, т. 2 и т. 3 от Закона за водите, заинтересованите лица могат да възразят срещу издаването на разрешителното или да предложат условия, при които същото да бъде издадено, с оглед гарантиране на лични или обществени интереси, **в 14 дневен срок от обявяване на съобщението.**



.4

**ИНЖ. РУМЕЛИЯ ПЕТРОВА**

Директор на Басейнова дирекция „Дунавски район“



5800 гр. Плевен, ул. „Чаталджа“ №60  
тел.: +359 64 88 51 00  
e-mail: [dunavbd@bDDR.bg](mailto:dunavbd@bDDR.bg), web: [www.bd-dunav.bg](http://www.bd-dunav.bg)

